Карта планируемого размещения объектов инженерной инфраструктуры местного значения сельского поселения Кармало-Аделяково муниципального района Сергиевский Самарской области

С
З В
Ю

Карта планируемого размещения объектов инженерной инфраструктуры местного значения с. Кармало-Аделяково муниципального района Сергиевский Самарской области

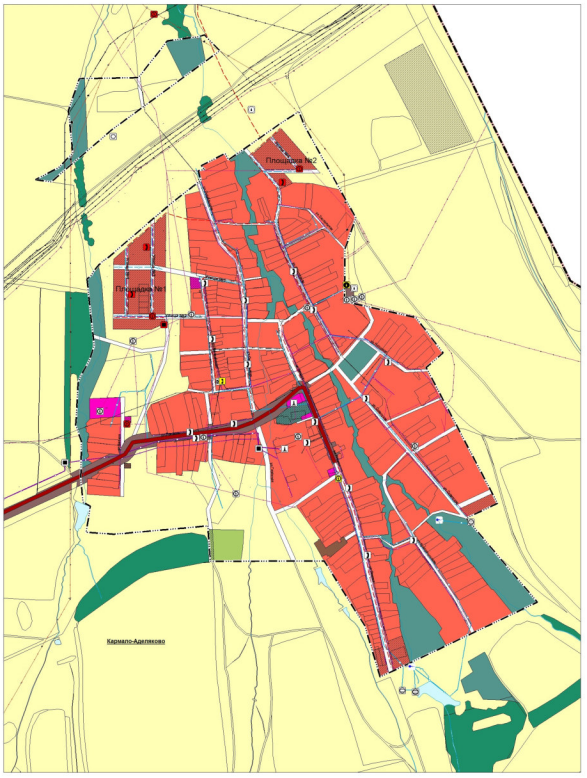

Карта планируемого размещения объектов инженерной инфраструктуры местногозначения п. Первомайский муниципального района Сергиевский Самарской области

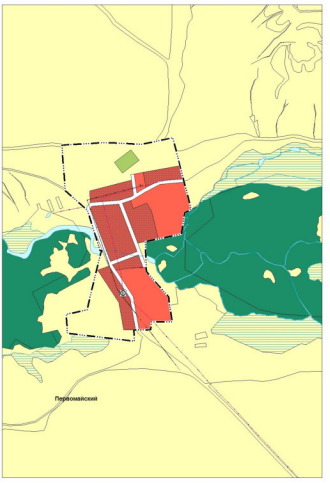

Карта планируемого размещения объектов инженерной инфраструктуры местного значения с. Старое Якушкино муниципального района Сергиевский Самарской области

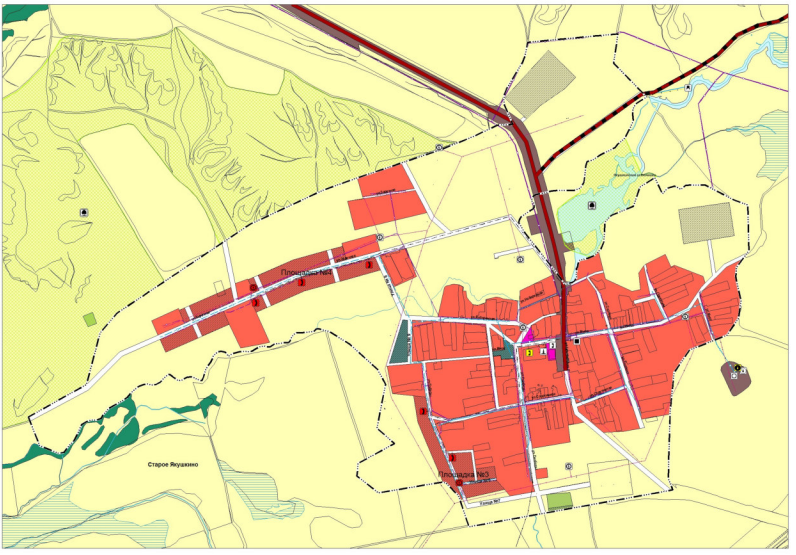

Условные обозначения:

Границы субъектов Российской Федерации, муниципальных образований, населенных пунктов. Существующие
Границы единых административно-территориального и муниципального образования
Граница муниципального района
Граница сельского поселения
Граница населенного пункта

Сведения ЕГРН
Границы земельных участков в соответствии с данными ЕГРН
Границы земельных участков

Иная информация о состоянии, об использовании, ограничениях использования территорий. Существующие
Функциональные зоны
Жилые зоны
Зона песков
Зоны рекреационного назначения
Зоны сельскохозяйственного использования
Зоны специального назначения
Общественно-деловые зоны
Производственные зоны, зоны инженерной и транспортной инфраструктур
Производственная зона

Иная информация о состоянии, об использовании, ограничениях использования территорий. Планируемые
Функциональные зоны
Жилые зоны
Зоны рекреационного назначения
Зоны специального назначения
Зоны сельскохозяйственного использования
Общественно-деловые зоны
Производственные зоны, зоны инженерной и транспортной инфраструктур
Производственная зона

Объекты социальной инфраструктуры, отдыха и туризма, санаторно-курортного назначения. Существующие
Общественные пространства
Парк культуры и отдыха местного значения
Парк культуры и отдыха местного значения, реконструируемые
Объекты здравоохранения
Обособленное структурное подразделение медицинской организации, оказывающей первичную медико-санитарную помощь регионального значения, реконструируемые
Объекты культуры и искусства
Объект культурно-досугового (клубного) типа местного значения, реконструируемые
Объекты образования и науки
Дошкольная образовательная организация местного значения
Общеобразовательная организация местного значения, реконструируемые
Объекты физической культуры и массового спорта
Спортивное сооружение местного значения
Спортивное сооружение местного значения, реконструируемые
Прочие объекты обслуживания
Административное здание местного значения, реконструируемые

Объекты социальной инфраструктуры, отдыха и туризма, санаторно-курортного назначения. Существующие
Общественные пространства
Парк культуры и отдыха местного значения
Объекты здравоохранения
Обособленное структурное подразделение медицинской организации, оказывающей первичную медико-санитарную помощь регионального значения
Объекты культуры и искусства
Объект культурно-досугового (клубного) типа местного значения
Объект культурно-просветительного назначения
Объекты образования и науки
Общеобразовательная организация местного значения
Объекты физической культуры и массового спорта
Спортивное сооружение местного значения
Прочие объекты обслуживания
Административное здание местного значения
Негосударственный объект по предоставлению населению правовых, финансовых, консультационных и иных видов помощи федерального значения
Объект религиозной организации (объединения) местного значения
Объекты торговли, общественного питания местного значения

Объекты транспортной инфраструктуры. Существующие
Автомобильные дороги
Автомобильные дороги регионального или межмуниципального значения

Объекты транспортной инфраструктуры. Планируемые
Автомобильные дороги
Автомобильные дороги регионального или межмуниципального значения

Объекты трубопроводного транспорта и инженерной инфраструктуры. Существующие
Линии электропередачи (ЛЭП)
Линии электропередачи 10 кВ
Линии электропередачи 35 кВ
Линии электропередачи 6 кВ
Магистральные трубопроводы для транспортировки жидких и газообразных углеводородов
Магистральный нефтепровод
Объекты водоснабжения
Артезианская скважина
Водозабор
Водонапорная башня
Насосная станция
Резервуар
Объекты добычи и транспортировки газа
Пункт редуцирования газа (ПРГ)
Объекты связи
Автоматическая телефонная станция
Иной объект связи для непосредственного обслуживания населения
Объекты почтовой связи
Объекты теплоснабжения
Источник тепловой энергии
Распределительные трубопроводы для транспортировки газа
Газопровод распределительный высокого давления
Газопровод распределительный низкого давления
Сети водоснабжения
Водовод
Водопровод
Сети теплоснабжения
Теплопровод распределительный (квартальный)
Сети электроснабжения
Линии связи
Трубопроводы жидких углеводородов
Нефтепровод подводный (промысловый)
Электрические подстанции
Трансформаторная подстанция (ТП)

Объекты трубопроводного транспорта и инженерной инфраструктуры. Планируемые
Линии электропередачи (ЛЭП)
Линии электропередачи 10 кВ
Объекты водоснабжения
Очистные сооружения (КОС)
Объекты водоснабжения
Водозабор, реконструируемые
Объекты добычи и транспортировки газа
Пункт редуцирования газа (ПРГ)
Объекты связи
Автоматическая телефонная станция, реконструируемые
Иной объект связи для непосредственного обслуживания населения
Распределительные трубопроводы для транспортировки газа
Газопровод распределительный низкого давления
Сети водоотведения
Канализация напорная
Канализация самотечная
Сети водоснабжения
Водопровод
Сети теплоснабжения
Теплопровод распределительный (квартальный)
Сети электроснабжения
Линии связи
Электрические подстанции
Трансформаторная подстанция (ТП)
Трансформаторная подстанция (ТП), реконструируемые

Особо охраняемые природные территории. Существующие
Особо охраняемые природные территории
Памятник природы регионального значения
Памятник природы

Природные объекты. Существующие
Поверхностные водные объекты
Болото
Водоем (озеро, пруд, обводненный карьер, водохранилище)
Водоток (река, ручей, канал)
Водоток (река, ручей, канал)
Природный выход подземных вод (родник, гейзер)

0 50 100 150 200
0 1 2 км 00 м

Директор институтов		Бадаев И.Д.	
Руководитель проекта / главный инженер проекта		Ковалева Е.А.	
Архитектор		Ковалева Е.А.	
Объект	Генеральный план сельского поселения Кармало-Аделяково муниципального района Сергиевский Самарской области		
2019 г.	Заказчик: Администрация сельского поселения Кармало-Аделяково муниципального района Сергиевский	Карта планируемого размещения объектов инженерной инфраструктуры местного значения сельского поселения Кармало-Аделяково муниципального района Сергиевский Самарской области	
	Номер листа 1 из 1	Лист 2.3б	Ф-1.2.3б